



**1 LGD Morawskie Wrota**

Czyżowice	N 49 59.396	E 018 23.741
Bluszczów	N 49 59.294	E 018 19.312
Tworków	N 50 00.775	E 018 13.721
Krzyżanowice	N 49 58.804	E 018 15.655
Godów	N 49 55.704	E 018 29.627
Skrbeńsko	N 49 54.587	E 018 31.720

**2 LGD Ziemia Pszczyńska**

Pawłowice	N 49 57.639	E 018 43.104
Suszeć	N 50 01.900	E 018 47.353
Kobiór	N 50 03.663	E 018 55.926
Wola	N 50 00.840	E 019 06.053
Ćwiklice	N 50 01.900	E 018 47.353
Goczałkowice-Zdrój	N 49 56.661	E 018 57.881

**3 LGD Dolina Soly**

Kęty	N 49 52.507	E 019 12.599
Brzeszcze	N 49 58.342	E 019 08.080
Brzezinka	N 50 02.807	E 019 11.061
Chelmek	N 50 06.184	E 019 15.715

**4 LGD Ziemia Bielska**

Ligota	N 49 53.801	E 018 55.930
Bestwina	N 49 53.704	E 019 03.811
Jasienica	N 49 47.858	E 018 55.097
Jaworze	N 49 47.529	E 018 57.314
Bystra	N 49 45.768	E 019 04.755
Kozy	N 49 50.616	E 019 09.511
Porąbka	N 49 49.220	E 019 13.259
Pisarzowice	N 49 52.565	E 019 08.434

**TRASY WYCIECZKOWE:**

Krzyżanowice	8 km
Tworków	11 km
Bluszczów	7 km
Krzyżanowice	23 km
Godów	5 km
Czyżowice	15 km

**TRASY WYCIECZKOWE:**

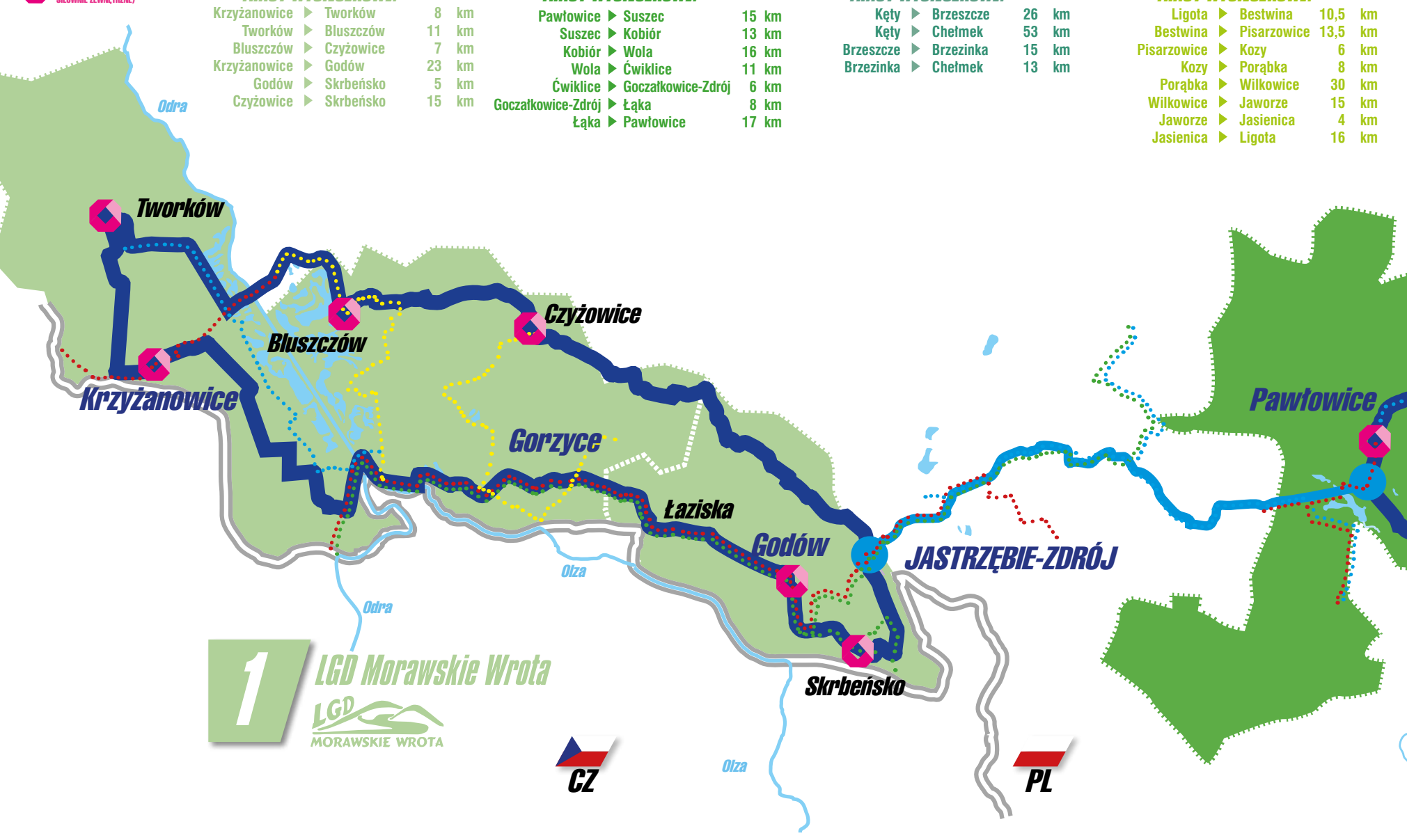
Pawłowice	15 km
Suszeć	13 km
Kobiór	16 km
Wola	11 km
Ćwiklice	6 km
Goczałkowice-Zdrój	8 km
Łąka	17 km

**TRASY WYCIECZKOWE:**

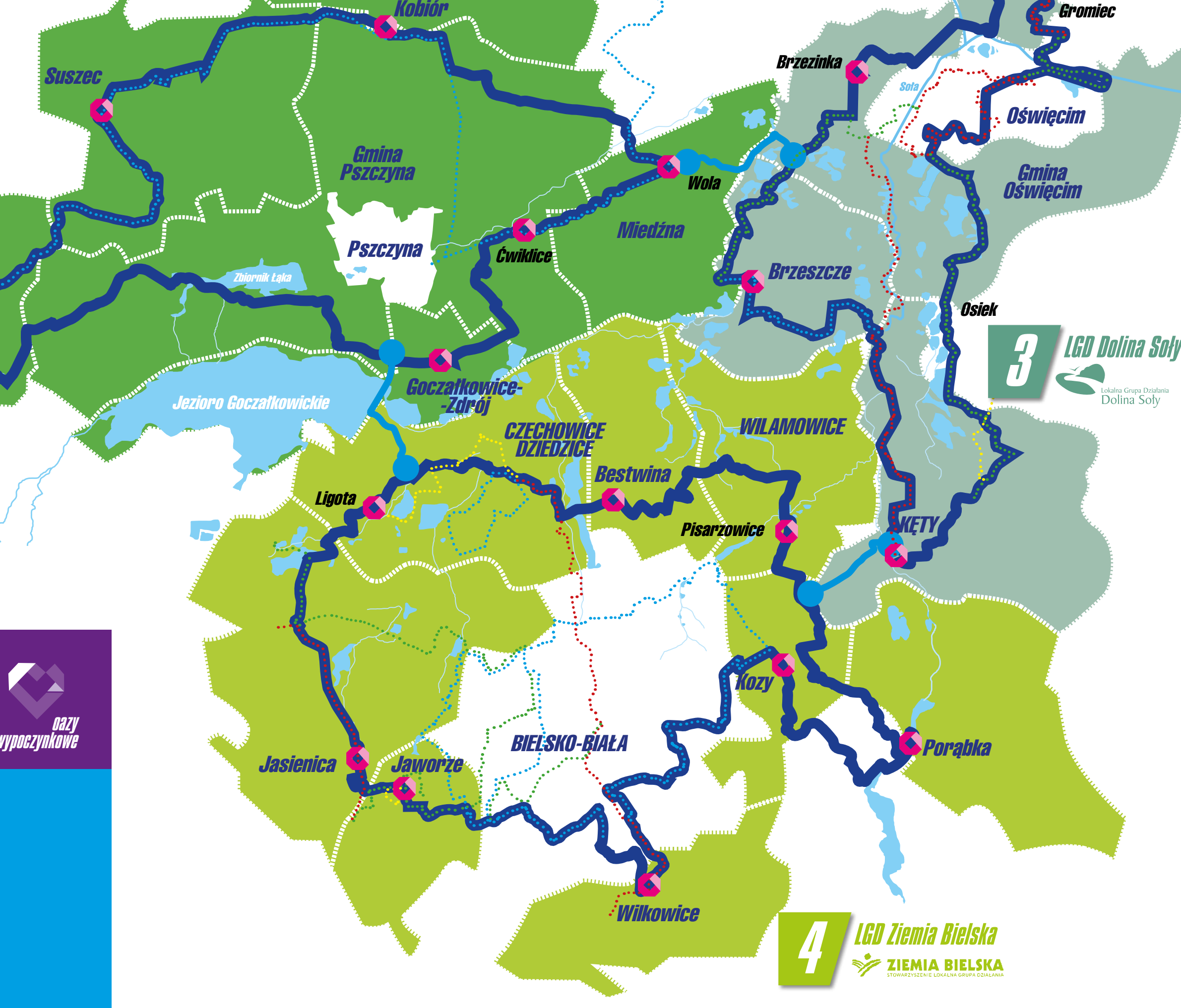
Kęty	26 km
Brzeszcze	53 km
Brzezinka	15 km
Chelmek	13 km

**TRASY WYCIECZKOWE:**

Ligota	10,5 km
Bestwina	13,5 km
Pisarzowice	6 km
Kozy	8 km
Porąbka	30 km
Wilkowice	15 km
Jaworze	4 km
Jasienica	16 km




**1 LGD Morawskie Wrota**  
MORAWSKIE WROTA



**2 LGD Ziemia Pszczyńska**

**3 LGD Dolina Soly**  
Lokalna Grupa Działania Dolina Soly

**4 LGD Ziemia Bielska**  
ZIEMIA BIELSKA  
STOWARZYSZENIE LOKALNA GRUPA DZIAŁANIA




**1 LGD Morawskie Wrota**  
www.morawskie-wrota.pl



**2 LGD Ziemia Pszczyńska**  
www.lgdziemiapszczyńska.pl



**3 LGD Dolina Soly**  
www.dolinasoly.eu



**4 LGD Ziemia Bielska**  
www.ziemiabielska.pl



mapa  
aktywnych  
stref

www.aktywnestrefy.pl



Europejski Fundusz Rolny na rzecz Rozwoju Obszarów Wiejskich: Europa Inwestująca w obszary wiejskie.  
Zadanie realizowane jest w ramach projektu współpracy AS i współfinansowane ze środków Unii Europejskiej  
w ramach osi 4 Leader Programu Rozwoju Obszarów Wiejskich 2007-2013.  
Instytucja Zarządzająca Programem Rozwoju Obszarów Wiejskich na lata 2007-2013 - Ministerstwo Rolnictwa i Rozwoju Wsi



**LEGENDA:**

- KOLORY OBSZARÓW LGD
- PĘTLE - SZLAK AKTYWNYCH
- ŁĄCZNIKI
- AKTYWNE STREFY (BAZY WYPOCZYNKOWE, SIŁOWNIE ZEWNĘTRZNE)
- SZLAKI ROWEROWE
- Gorzyce MIASTA - NAZWA GMIN
- Pisarzowice MIASTO / WIEŚ
- ZBIORNIKI WODNE
- GRANICE PAŃSTWA

**INFO:**



**LGD MORAWSKIE WROTA**  
www.morawskie-wrota.pl



**LGD ZIEMIA PSZCZYŃSKA**  
www.lgdziemiapszczyńska.pl



**Lokalna Grupa Działania Dolina Soly**  
www.dolinasoly.eu



**ZIEMIA BIELSKA**  
STOWARZYSZENIE LOKALNA GRUPA DZIAŁANIA  
www.ziemiabielska.pl



# 1 LGD Morawskie Wrota



LEGENDA:

- GRANICE LGD
- PĘTLA - SZLAK AKTYWNYCH
- AKTYWNE STREFY SIŁOWNIE ZEWNĘTRZNE
- REKREACJA/SPORT/TURYSTYKA
- HISTORIA/TRADYCJA/KULTURA
- PRZYRODA
- OBIEKTY SAKRALNE

## TRASY WYCIĘZKOWE:

Krzyżanowice	▶	Tworów	8	km
Tworów	▶	Bluszczów	11	km
Bluszczów	▶	Czyżowice	7	km
Krzyżanowice	▶	Godów	23	km
Godów	▶	Skrbeńsko	5	km
Czyżowice	▶	Skrbeńsko	15	km

## AKTYWNE STREFY OAZY WYPOCZYNKOWE:

Czyżowice	N 49 59.396	E 018 23.741
Bluszczów	N 49 59.294	E 018 19.312
Tworów	N 50 00.775	E 018 13.721
Krzyżanowice	N 49 58.804	E 018 15.655
Godów	N 49 55.704	E 018 29.627
Skrbeńsko	N 49 54.587	E 018 31.720

# ATRAKCJE MORAWSKICH WRÓT NA SZLAKU AKTYWNYCH

www.morawskie-wrota.pl

**Gmina Krzyżanowice**  
**Tworów**  
 1. Wioska Indiańska, ul. Drzymaly 11, Tworów;  
 2. Młyn wodny, ul. Młyńska 7, Tworów;  
 3. Ruiny zamku, ul. Parkowa, Tworów;  
 4. Aleja Hroza, Bieńkowice-Tworów;  
 5. Źródło, ul. Parkowa, Tworów;  
 6. Staw Trzeciok, Tworów;  
 7. Kościół parafialny pw. św. Piotra i Pawła, ul. Główna, Tworów;  
 8. Fitness park, park Tworów;  
**Krzyżanowice**  
 9. Questing Krzyżanowice - odwiedzam, poznaję, powracam, Krzyżanowice  
 10. Siłownia plenerowa, Park Krzyżanowice  
 11. Przystań kajakowa, Krzyżanowice;  
 12. Neogotycki Pałac Książąt Lichnowskich, ul. Kolejowa, Krzyżanowice;  
**Roszków**  
 13. Questing Śladami Pradziejów, Roszków;  
**Zabelków**  
 14. Przystań kajakowa, Zabelków;  
**Chalupki**  
 15. Questing Odkryj Meandry na nowo, Graniczne Meandry Odry, Chalupki;  
 16. Ścieżka przyrodnicza na meandrach, Graniczne Meandry Odry, Chalupki;  
**Gmina Gorzyce**  
**Bluszczów**  
 17. Pomnik Św. Jana Nepomucena, Bluszczów;  
 18. Siłownia plenerowa / park Olszynka, ul. Powstańców Śląskich, Bluszczów;  
**Rogów**  
 19. Mini Zoo, Park leśny, ul. Leśna, Rogów;  
 20. Siłownia plenerowa, Park Dąbki, Rogów;  
**Czyżowice**  
 21. Ścieżka edukacyjna, Las, Czyżowice;  
 22. Questing Legendarna Czacza, Las, Czyżowice;  
 23. Questing Tajemnice Belsznickiej Buczyny, Las, Czyżowice;  
**Turza Śląska**  
 24. Sanktuarium Matki Boskiej Fatimskiej, oraz Questing - Śląska Fatima wczoraj i dziś, ul. Tysiąclecia 15, Turza Śląska;  
**Kolonia Fryderyk**  
 25. Familoki, Kolonia Fryderyk;

# 2 LGD Ziemia Pszczyńska



LEGENDA:

- GRANICE LGD
- PĘTLA - SZLAK AKTYWNYCH
- AKTYWNE STREFY SIŁOWNIE ZEWNĘTRZNE
- REKREACJA/SPORT/TURYSTYKA
- HISTORIA/TRADYCJA/KULTURA
- PRZYRODA
- OBIEKTY SAKRALNE

## TRASY WYCIĘZKOWE:

Pawłowice	▶	Suszec	15	km
Suszec	▶	Kobiór	13	km
Kobiór	▶	Wola	16	km
Wola	▶	Ćwiklice	11	km
Ćwiklice	▶	Goczałkowice-Zdrój	6	km
Goczałkowice-Zdrój	▶	Łąka	8	km
Łąka	▶	Pawłowice	17	km

## AKTYWNE STREFY SIŁOWNIE ZEWNĘTRZNE:

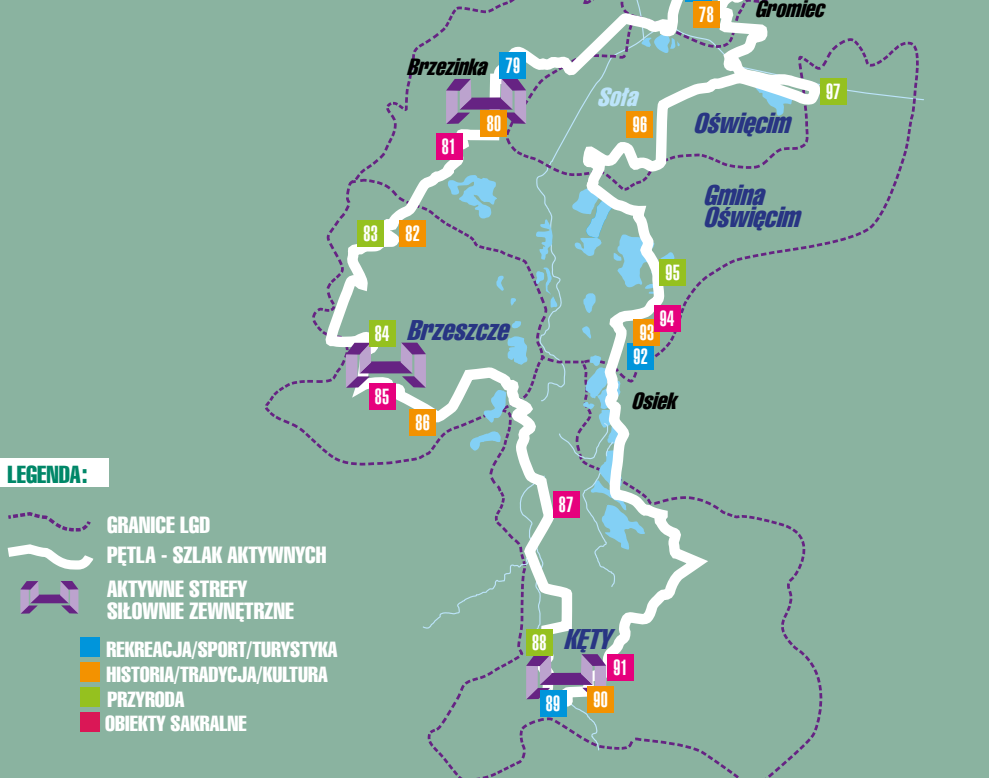
Pawłowice	N 49 57.639	E 018 43.104
Suszec	N 50 01.900	E 018 47.353
Kobiór	N 50 03.663	E 018 55.926
Wola	N 50 00.840	E 019 06.053
Ćwiklice	N 50 01.900	E 018 47.353
Goczałkowice-Zdrój	N 49 56.661	E 018 57.881

# ATRAKCJE ZIEMI PSZCZYŃSKIEJ NA SZLAKU AKTYWNYCH

www.lgdziemiapszczyńska.pl

**Gmina Pawłowice**  
**Pawłowice**  
 41. Zabytkowy Park ks. Stanisława Pisarka, przy ul. Zjednoczenia, Pawłowice;  
 43. Tor Kartingowy „Gokart”, ul. Pszczyńska 140, Warsowice;  
 42. Gospodarstwo Agroturystyczne „Cyprianówka”, ul. Stawowa 48, Warsowice  
**Gmina Suszec**  
**Suszec**  
 44. Ośrodek Rekreacyjny „Gwarus”, ul. Baranowicka, Suszec;  
 45. Skate Park, ul. Ogrodowa, Suszec;  
 46. Muzeum Regionalne Kamiojówka, Kolonia Podlesie 5, Suszec;  
 47. Maryjka na Branicy, ul. Pszczyńska, Suszec;  
 48. Rezerwat przyrody „Babczyńska Dolina”, Suszec;  
**Gmina Kobiór**  
**Kobiór**  
 49. Dolina Trzech Stawów, Kobiór;  
 50. Muzeum Regionalne „Smolarnia” w Kobiórze, ul. Zmieńska 36, Kobiór;  
 51. Pałac myśliwski w Promnicach, Kobiór;  
**Gmina Goczałkowice-Zdrój**  
**Goczałkowice-Zdrój**  
 52. Prywatna kolekcja zabytkowego sprzętu domowego, narzędzi rolniczych oraz broni historycznej Pana Tadeusza Żyły, ul. Szewczyka 3a, Jankowice;  
 53. Rezerwat przyrody Zubrowsko, ul. Zubrów, Jankowice;  
**Gmina Miedzna**  
**Góra**  
 54. Torfowisko „Zapadź”, Góra;  
 55. Drewniany kościół św. Barbary - Szlak Architektury Drewnianej, ul. Topolowa 37, Góra;  
**Miedzna**  
 56. Kościół pw. św. Klemensa Papieża, Szlak Architektury Drewnianej, ul. Wiejska 47, Miedzna;  
**Grzawa**  
 57. Kościół parafialny pw. św. Jana Chrzyciela - Szlak Architektury Drewnianej, ul. Kościelna 1, Grzawa;

# 3 LGD Dolina Soły



LEGENDA:

- GRANICE LGD
- PĘTLA - SZLAK AKTYWNYCH
- AKTYWNE STREFY SIŁOWNIE ZEWNĘTRZNE
- REKREACJA/SPORT/TURYSTYKA
- HISTORIA/TRADYCJA/KULTURA
- PRZYRODA
- OBIEKTY SAKRALNE

## TRASY WYCIĘZKOWE:

Kęty	▶	Brzeszcze	26	km
Kęty	▶	Chelmek	53	km
Brzeszcze	▶	Brzezinka	15	km
Brzezinka	▶	Chelmek	13	km

## AKTYWNE STREFY SIŁOWNIE ZEWNĘTRZNE:

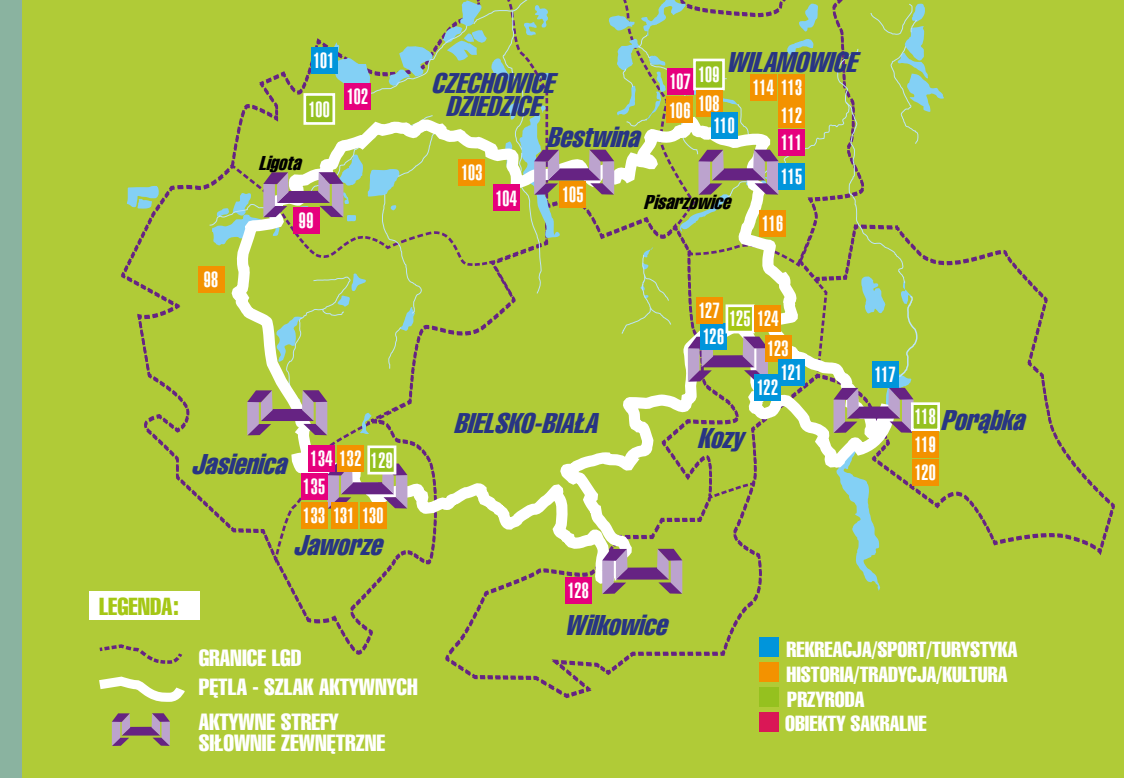
Kęty	N 49 52.507	E 019 12.599
Brzeszcze	N 49 58.342	E 019 08.080
Brzezinka	N 50 02.807	E 019 11.061
Chelmek	N 50 06.184	E 019 15.715

# ATRAKCJE DOLINY SOŁY NA SZLAKU AKTYWNYCH

www.dolinasoly.eu

**Gmina Chelmek**  
**Chelmek**  
 72. Pomnik Ofiar Faszyzmu, był hitlerowski obóz pracy, ul. Ofiar Faszyzmu, Chelmek-Paprotnik;  
 73. Park Rodzinny w Chelmku, ul. Brzozowa, Chelmek;  
 74. Centrum Sportowe w Chelmku - m.in. korty tenisowe, ul. Krakowska, Chelmek;  
**Bobrek**  
 75. Zespół Parkowo-Pałacowy, ul. Księżnej Ogińskiej, Bobrek;  
 76. Czoraki w Bobrku, Izba regionalna Państwa Klimowiczów, ul. Księżnej Ogińskiej, Bobrek;  
 77. Stadnina „Ikarion”, ul. Księżnej Ogińskiej, Bobrek;  
 78. Spichlerz folwarczny w Bobrku, obiekt zabytkowy, Szlak Architektury Drewnianej, ul. Nadwiślańska, Bobrek;  
**Gmina Oświęcim**  
**Brzezinka**  
 79. Ośrodek Sportu i Rekreacji Gminy Oświęcim, ul. Sportowa, Brzezinka;  
 80. KL Auschwitz-Birkenau, ul. Ofiar Faszyzmu, Brzezinka;  
**Harzęże**  
 81. Klasztor Franciszkanów – Centrum św. Maksymiliana Kolbe, Harzęże;  
**Grojec**  
 92. Piasieka Malwa, ul. Ogrodowa, Grojec;  
 93. Pałac Bobrowskich w Grojeu (obecnie – Zakład Opiekuńczo-Lecznicy), ul. Ogrodowa, Grojec;  
 94. Kościół pw. św. Wawrzynca – Szlak Architektury Drewnianej, ul. B. Chowańca, Grojec;  
 95. Aleja Kasztanowa Stawy grojeckie i zaborskie, Grojec/Zaborze;  
**Miasto Oświęcim**  
 96. Pomnik – Podobóz KL Auschwitz-Birkenau „Monowitz”, ul. Chemików, Oświęcim;  
**Dwory Drugie**  
 97. Stopień Wodny Dwory – służą na kanale żeglownym Oświęcim, ul. Nadwiślańska, Dwory Drugie;

# 4 LGD Ziemia Bielska



LEGENDA:

- GRANICE LGD
- PĘTLA - SZLAK AKTYWNYCH
- AKTYWNE STREFY SIŁOWNIE ZEWNĘTRZNE
- REKREACJA/SPORT/TURYSTYKA
- HISTORIA/TRADYCJA/KULTURA
- PRZYRODA
- OBIEKTY SAKRALNE

## TRASY WYCIĘZKOWE:

Ligota	▶	Bestwina	10,5	km
Bestwina	▶	Pisarzowice	13,5	km
Pisarzowice	▶	Kozy	6	km
Kozy	▶	Porąbka	8	km
Porąbka	▶	Wilkowice	30	km
Wilkowice	▶	Jaworze	15	km
Jaworze	▶	Jasienica	4	km
Jasienica	▶	Ligota	16	km

## AKTYWNE STREFY SIŁOWNIE ZEWNĘTRZNE:

Ligota	N 49 53.801	E 018 55.930
Bestwina	N 49 53.704	E 019 03.811
Jasienica	N 49 47.858	E 018 55.097
Jaworze	N 49 47.529	E 018 57.314
Bystra	N 49 45.768	E 019 04.755
Kozy	N 49 50.616	E 019 09.511
Porąbka	N 49 49.220	E 019 13.259
Pisarzowice	N 49 52.565	E 019 08.434

# ATRAKCJE ZIEMI BIELSKIEJ NA SZLAKU AKTYWNYCH

www.ziemiabielska.pl

**Gmina Jasienica**  
**Jasienica**  
 98. Galeria Sztuki Floriana Kohuta, ul. Grabówka 108, Rudzica;  
**Gmina Czechowice-Dziedzice**  
**Bronów**  
 99. Eklektyczny kościół pw. NSPJ, ul. Jana Kuntza 8, Bronów;  
**Zabrzeg**  
 100. Rezerwat przyrody Rotuz, Zabrzeg;  
 101. Korona zapory łącząca Zabrzeg z Goczałkowicami Zdrojem, Zabrzeg;  
 102. Barokowo - klasycystyczny kościół pw. Sw. Józefa, ul. Janoszka, Zabrzeg;  
**Czechowice-Dziedzice**  
 103. Pałac Kotulińskich, ul. Zamkowa 2, Czechowice-Dziedzice;  
 104. Kościół pw. Jezusa Chrystusa Odkupiciela, ul. Pocztowa 23, Czechowice-Dziedzice;  
**Gmina Bestwina**  
**Bestwina**  
 105. Dwór Habsburgów, ul. Krakowska 111, Bestwina;  
**Gmina Wilanowice**  
**Wilanowice**  
 106. Zabytkowy cmentarz i Budynek Starej Szkoły z Izba Regionalna, ul. Starowiejska, Stara Wieś;  
 107. Drewniany kościół pw. Podwyższenia Krzyża Świętego - Szlak Architektury Drewnianej, ul. Ks. Szczepana Wojtyły 3, Stara Wieś;  
 108. Dwór w Starej Wsi, ul. Starowiejska 45, Stara Wieś;  
 109. Dąb szypułkowy - pomnik przyrody o obwodzie 430 cm, ul. Akacja, Stara Wieś;  
 110. Punkt widokowy z krzyżem milenijnym, ul. Lipowa, Stara Wieś;  
 111. Neogotycki kościół pw. Świętej Trójcy i św. Józefa, ul. Paderewskiego, Wilanowice;  
 112. Centrum Zachowania Dziedzictwa Kulturowego, ul. Paderewskiego 3, Wilanowice;  
 113. Dom drewniany z 1827 r., ul. Pułaskiego, Wilanowice;  
 114. Eklektyczna ochronka im. Św. Anny i dom z wieżyczką ul. Więźniów Oświęcimia, Wilanowice;  
 115. Ogród Japoński, ul. Ogrodnicza, Pisarzowice;  
 116. Dwór Bulowskich, ul. Pańska 19, Pisarzowice;